

Código INE	12076
Provincia	Castellón
Comarca	El Alto Palancia

Distancia a la capital de provincia (Km)	68
Superficie (Km <sup>2</sup> )	14,89
Densidad de población (hab/Km <sup>2</sup> ) - 2021	4,90
Altitud (m)	594

Municipio costero	No
-------------------	----

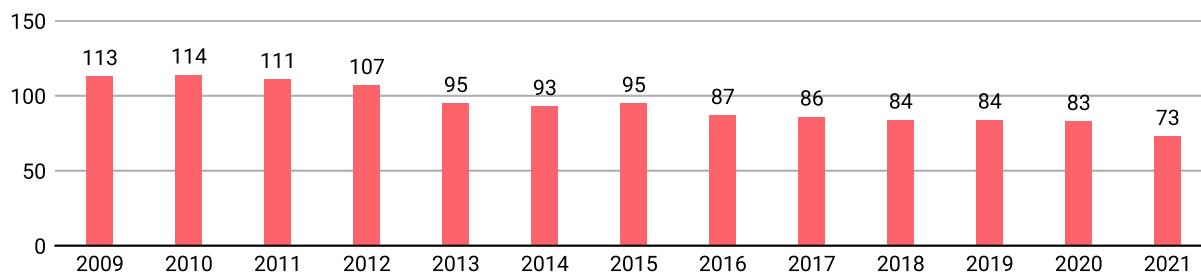
### Reparto de la población en el territorio

	Unidades	Hombres	Mujeres	Total
Núcleos	1	44	29	73
Diseminados	1	0	0	0
<b>Total población</b>		<b>44</b>	<b>29</b>	<b>73</b>

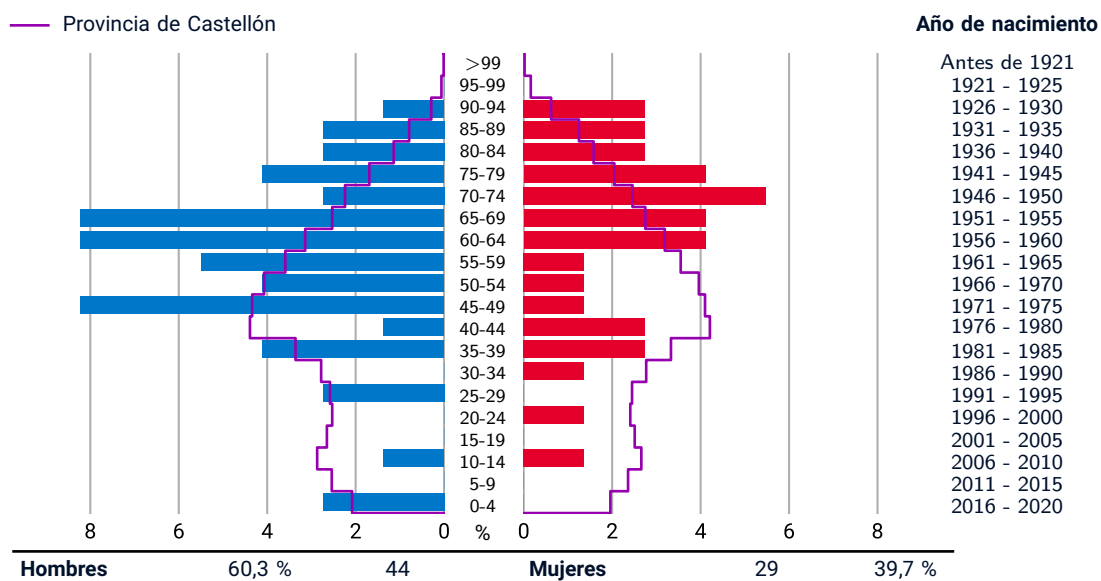
Datos a 1 de enero de 2021

## EVOLUCIÓN DE LA POBLACIÓN

Datos a 1 de enero



## POBLACIÓN A 1 DE ENERO DE 2021 POR SEXO Y EDAD

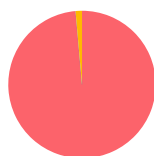


### INDICADORES DEMOGRÁFICOS - 2021

Índice		Municipio	Provincia	Comunitat Valenciana
Dependencia	$(\text{Pob. } <16 + \text{Pob. } >64) / (\text{Pob. de 16 a 64}) \times 100$	97,3 %	54,2 %	53,8 %
Dependencia población <16 años	$(\text{Pob. } <16) / (\text{Pob. de 16 a 64}) \times 100$	10,8 %	23,9 %	23,5 %
Dependencia población >64 años	$(\text{Pob. } >64) / (\text{Pob. de 16 a 64}) \times 100$	86,5 %	30,3 %	30,3 %
Envejecimiento	$(\text{Pob. } >64) / (\text{Pob. } <16) \times 100$	800,0 %	126,6 %	128,9 %
Longevidad	$(\text{Pob. } >74) / (\text{Pob. } >64) \times 100$	53,1 %	49,2 %	48,1 %
Maternidad	$(\text{Pob. de 0 a 4}) / (\text{Mujeres de 15 a 49}) \times 100$	28,6 %	18,5 %	17,9 %
Tendencia	$(\text{Pob. de 0 a 4}) / (\text{Pob. de 5 a 9}) \times 100$	-	82,2 %	81,4 %
Renovación de la población activa	$(\text{Pob. de 20 a 29}) / (\text{Pob. de 55 a 64}) \times 100$	21,4 %	74,0 %	74,9 %

### POBLACIÓN POR NACIONALIDAD Y SEXO - 2021

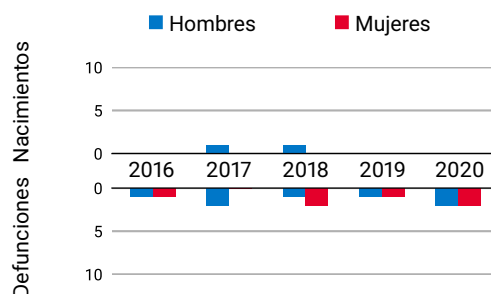
Datos a 1 de enero



	%		
	Total	H	M
■ Española	98,6100,0	96,6	
■ De la UE	0,0	0,0	0,0
■ Otras	1,4	0,0	3,4
Resto de Europa	0,0	0,0	0,0
África	0,0	0,0	0,0
América	1,4	0,0	3,4
Resto del mundo y apátridas	0,0	0,0	0,0

### MOVIMIENTO NATURAL DE LA POBLACIÓN

Datos a 31 de diciembre

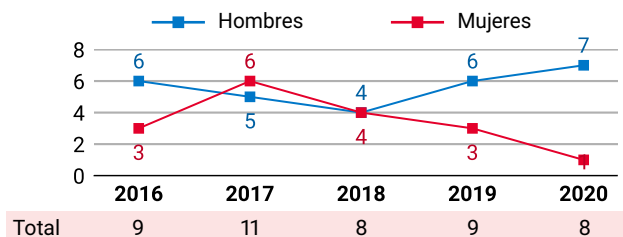


	2016	2017	2018	2019	2020
Nacimientos	0	1	1	0	0
Defunciones	2	2	3	2	4
Crecimiento Veg.	-2	-1	-2	-2	-4

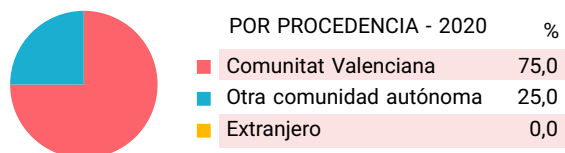
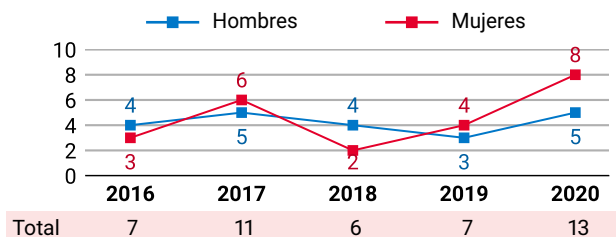
### VARIACIONES RESIDENCIALES

Datos a 1 de enero

#### INMIGRACIONES POR SEXO

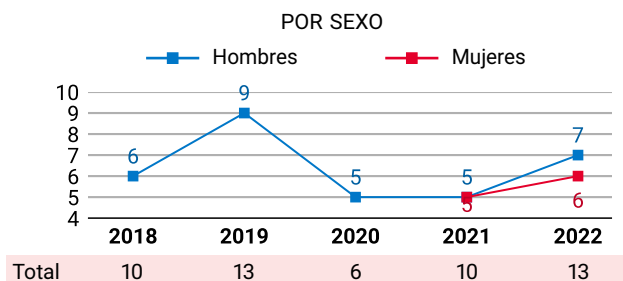


#### EMIGRACIONES POR SEXO



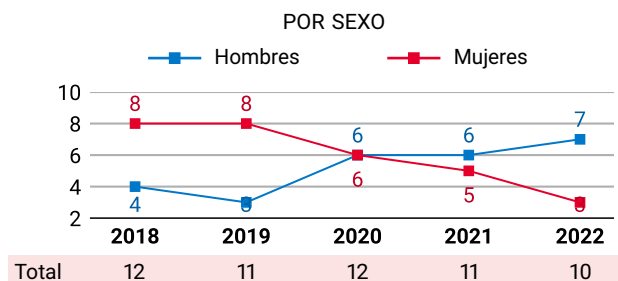
### PERSONAS AFILIADAS A LA SS

Datos a 31 de marzo



### PARO REGISTRADO

Datos a 31 de marzo



### PENSIONES CONTRIBUTIVAS DE LA SS - 2019

Datos a 31 de diciembre

PENSIONISTAS E IMPORTE MENSUAL MEDIO (€)

	Clase de pensión			
	Total	Jubilación	Viudedad	Otras*
<b>Pensionistas</b>	<b>38</b>	<b>33</b>	-	-
- Hombres	17	15	-	-
- Mujeres	21	18	-	-
<b>Importe</b>	<b>850</b>	<b>837</b>	-	-
- Hombres	834	812	-	-
- Mujeres	864	858	-	-

\* incluye pensiones de incapacidad permanente, orfandad y en favor de familiares

### EMPRESAS INSCRITAS EN LA SS

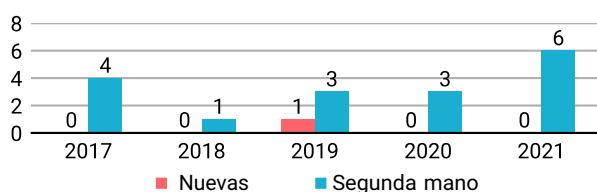
Datos a 31 de marzo

Por secreto estadístico no se publican datos por sectores de actividad para este municipio

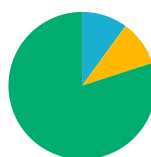
### TRANSACCIONES INMOBILIARIAS

Datos a 31 de diciembre

COMPRAVENTAS ESCRITURADAS DE VIVIENDAS



POR SECTOR DE ACTIVIDAD - 2022 %



Agricultura	0,0
Industria	10,0
Construcción	10,0
Servicios	80,0
Sin actividad económica	0,0

### IRPF\*

Datos a 31 de diciembre

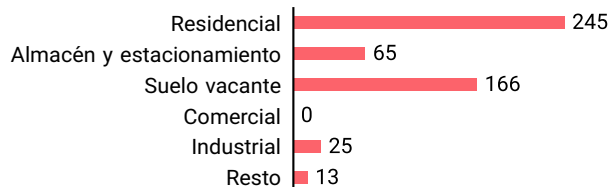
\*Impuestos sobre la Renta de las Personas Físicas

No se publican datos para municipios de menos de 1.000 habitantes

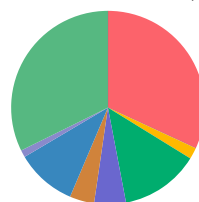
### INMUEBLES URBANOS - 2020

Datos a 31 de diciembre

POR USOS



POR ANTIGÜEDAD (%)



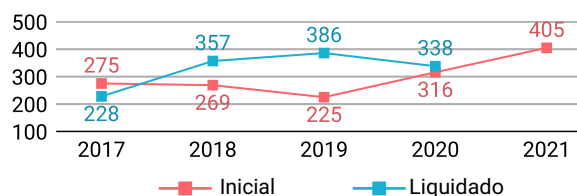
Antes de 1950	31,9
1950 - 1959	0,0
1960 - 1969	1,9
1970 - 1979	13,2
1980 - 1989	5,3
1990 - 1999	4,1
2000 - 2009	10,1
2010 y posterior	1,2
Suelo vacante	32,3
Sin definir	0,0

TOTAL INMUEBLES: 514

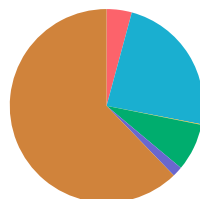
### PRESUPUESTO MUNICIPAL DE GASTOS\*

Datos a 31 de diciembre  
\*consolidado

Miles de euros



### POR GRUPOS DE FUNCIÓN - 2021

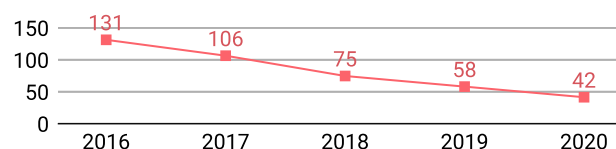


Grupo de Función	%
Deuda pública	4,2
Servicios públicos básicos	23,8
Actuaciones de protección y promoción social	0,1
Produc. de bienes públicos de carácter preferente	7,9
Actuaciones de carácter económico	1,7
Actuaciones de carácter general	62,1

### DEUDA VIVA MUNICIPAL

Datos a 31 de diciembre

Miles de euros



### OFERTA TURÍSTICA - 2021

Datos a 31 de diciembre

Establecimientos	Plazas	Establecimientos	Plazas
Hoteles	0	Albergues	0
Hostales	0	Pensiones	0
Apartamentos	1	Restaurantes	26
Campings	0	Agencias de viaje	-
Casas rurales	2	Empresas de turismo activo	-

### VEHÍCULOS POR TIPO Y CARBURANTE - 2021

Datos a 31 de diciembre

	Total	Diésel	Gasolina	Electr.	Resto
<b>Total</b>	<b>71</b>	<b>39</b>	<b>30</b>	<b>0</b>	<b>2</b>
Turismos	42	28	14	0	0
Motocicletas	6	0	6	0	0
Furgonetas y camiones	10	10	0	0	0
Autobuses	0	0	0	0	0
Tractores industriales	1	1	0	0	0
Ciclomotores	10	0	10	0	0
Otros	2	0	0	0	2

### EMPRESAS ACTIVAS - 2021\*

Datos del DIRCE a 1 de enero  
\*excepto sector primario

POR SECTORES DE ACTIVIDAD		DESGLOSE SECTOR SERVICIOS	
Industria	-	Comercio, transporte y hostelería	-
Construcción	-	Información y comunicaciones	-
Servicios	-	Actividades financieras y de seguros	-
Total	-	Actividades inmobiliarias	-
		Actividades profesionales y técnicas	-
		Educación, sanidad y servicios sociales	-
		Otros servicios personales	-

### SUPERFICIES DE CULTIVO - 2020\*

Datos a 31 de diciembre  
\*estimaciones municipales



### ELECCIONES MUNICIPALES - 2019

Candidaturas	% Votos	Concejalías
PSOE	11,43	0
PP	74,29	3
Compromís	0,00	0
C's	14,29	0
Podem-EUPV	0,00	0
VOX	0,00	0
EUPV	0,00	0
Otros	0,00	0