

| | |
|------------|------------------|
| Código INE | 12071 |
| Provincia | Castellón |
| Comarca | El Alto Palancia |

| | |
|---|-------|
| Distancia a la capital de provincia (Km) | 67 |
| Superficie (Km ²) | 78,28 |
| Densidad de población (hab/Km ²) - 2021 | 21,08 |
| Altitud (m) | 517 |

| | |
|-------------------|----|
| Municipio costero | No |
|-------------------|----|

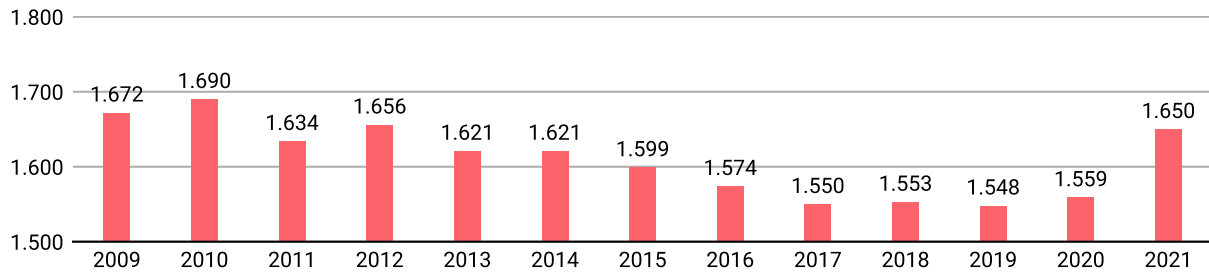
Reparto de la población en el territorio

| | Unidades | Hombres | Mujeres | Total |
|------------------------|----------|------------|------------|--------------|
| Núcleos | 3 | 786 | 758 | 1.544 |
| Diseminados | 2 | 56 | 50 | 106 |
| Total población | | 842 | 808 | 1.650 |

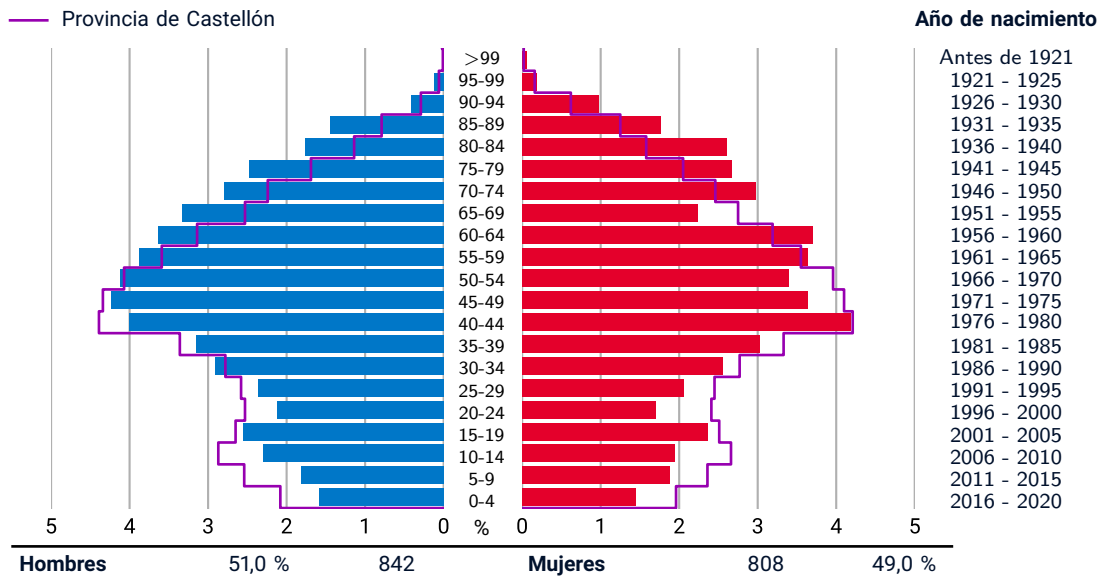
Datos a 1 de enero de 2021

EVOLUCIÓN DE LA POBLACIÓN

Datos a 1 de enero



POBLACIÓN A 1 DE ENERO DE 2021 POR SEXO Y EDAD

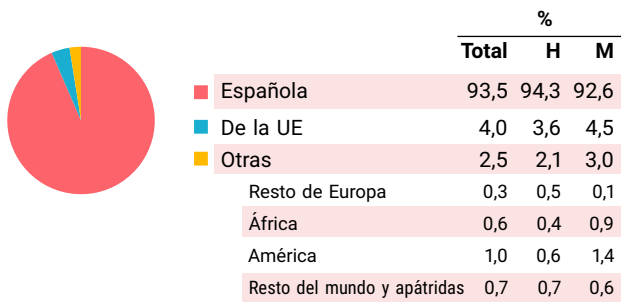


INDICADORES DEMOGRÁFICOS - 2021

| Índice | | Municipio | Provincia | Comunitat Valenciana |
|-----------------------------------|---|-----------|-----------|----------------------|
| Dependencia | $(\text{Pob. } <16 + \text{Pob. } >64) / (\text{Pob. de 16 a 64}) \times 100$ | 60,8 % | 54,2 % | 53,8 % |
| Dependencia población <16 años | $(\text{Pob. } <16) / (\text{Pob. de 16 a 64}) \times 100$ | 19,3 % | 23,9 % | 23,5 % |
| Dependencia población >64 años | $(\text{Pob. } >64) / (\text{Pob. de 16 a 64}) \times 100$ | 41,5 % | 30,3 % | 30,3 % |
| Envejecimiento | $(\text{Pob. } >64) / (\text{Pob. } <16) \times 100$ | 215,2 % | 126,6 % | 128,9 % |
| Longevidad | $(\text{Pob. } >74) / (\text{Pob. } >64) \times 100$ | 56,1 % | 49,2 % | 48,1 % |
| Maternidad | $(\text{Pob. de 0 a 4}) / (\text{Mujeres de 15 a 49}) \times 100$ | 15,5 % | 18,5 % | 17,9 % |
| Tendencia | $(\text{Pob. de 0 a 4}) / (\text{Pob. de 5 a 9}) \times 100$ | 82,0 % | 82,2 % | 81,4 % |
| Renovación de la población activa | $(\text{Pob. de 20 a 29}) / (\text{Pob. de 55 a 64}) \times 100$ | 55,5 % | 74,0 % | 74,9 % |

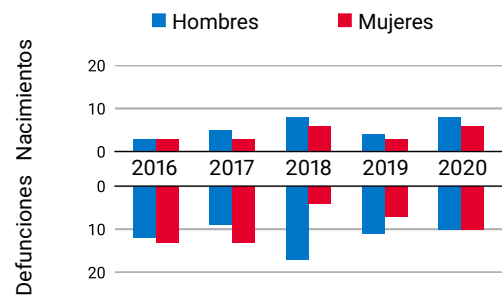
POBLACIÓN POR NACIONALIDAD Y SEXO - 2021

Datos a 1 de enero



MOVIMIENTO NATURAL DE LA POBLACIÓN

Datos a 31 de diciembre

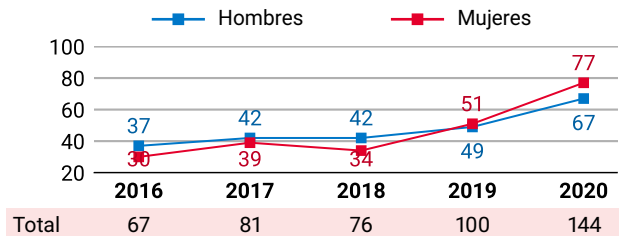


| | 2016 | 2017 | 2018 | 2019 | 2020 |
|------------------|------|------|------|------|------|
| Nacimientos | 6 | 8 | 14 | 7 | 14 |
| Defunciones | 25 | 22 | 21 | 18 | 20 |
| Crecimiento Veg. | -19 | -14 | -7 | -11 | -6 |

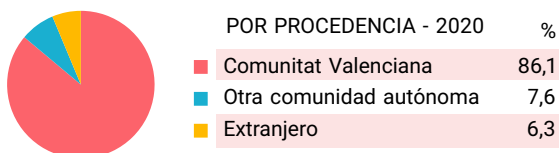
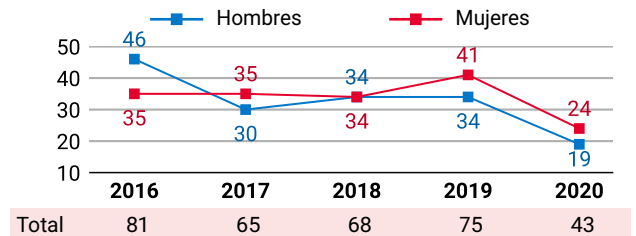
VARIACIONES RESIDENCIALES

Datos a 1 de enero

INMIGRACIONES POR SEXO

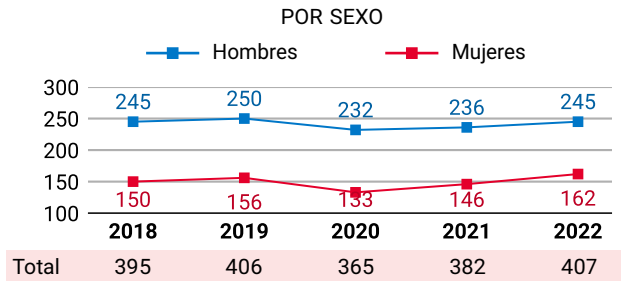


EMIGRACIONES POR SEXO



PERSONAS AFILIADAS A LA SS

Datos a 31 de marzo



PENSIONES CONTRIBUTIVAS DE LA SS - 2019

Datos a 31 de diciembre

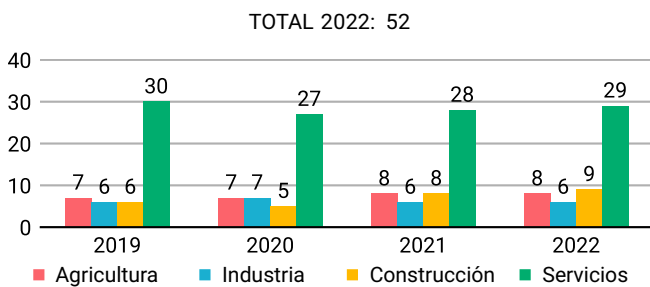
PENSIONISTAS E IMPORTE MENSUAL MEDIO (€)

| | Clase de pensión | | | |
|---------------------|------------------|------------|------------|------------|
| | Total | Jubilación | Viudedad | Otras* |
| Pensionistas | 434 | 323 | 49 | 62 |
| - Hombres | 237 | 196 | - | 39 |
| - Mujeres | 197 | 127 | 47 | 23 |
| Importe | 908 | 951 | 747 | 808 |
| - Hombres | 1.021 | 1.064 | - | 827 |
| - Mujeres | 772 | 777 | 754 | 776 |

* incluye pensiones de incapacidad permanente, orfandad y en favor de familiares

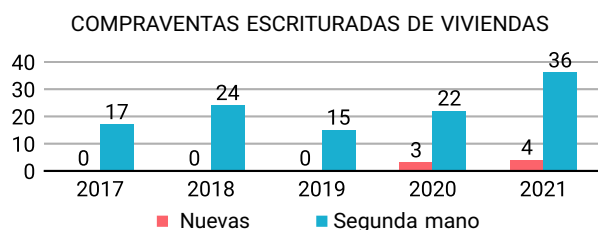
EMPRESAS INSCRITAS EN LA SS

Datos a 31 de marzo



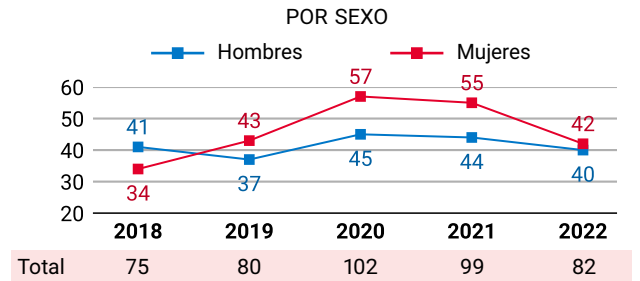
TRANSACCIONES INMOBILIARIAS

Datos a 31 de diciembre

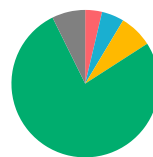


PARO REGISTRADO

Datos a 31 de marzo



POR SECTOR DE ACTIVIDAD - 2022 %



| | |
|-------------------------|------|
| Agricultura | 3,7 |
| Industria | 4,9 |
| Construcción | 7,3 |
| Servicios | 76,8 |
| Sin actividad económica | 7,3 |

IRPF*

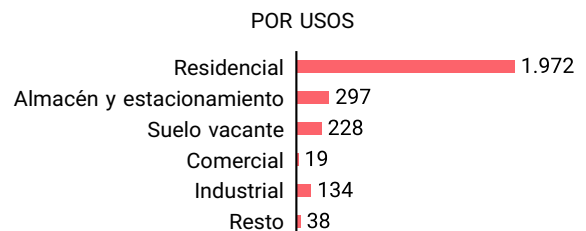
Datos a 31 de diciembre

*Impuestos sobre la Renta de las Personas Físicas

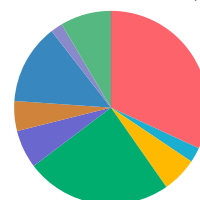
| | 2016 | 2017 | 2018 | 2019 |
|----------------------------------|--------|--------|--------|--------|
| Titulares | 882 | 884 | 918 | 910 |
| Declaraciones | 747 | 749 | 801 | 797 |
| Renta bruta/declaración (€) | 19.139 | 19.611 | 19.986 | 21.089 |
| Renta disponible/declaración (€) | 16.441 | 16.826 | 17.140 | 18.019 |

INMUEBLES URBANOS - 2020

Datos a 31 de diciembre



POR ANTIGÜEDAD (%)

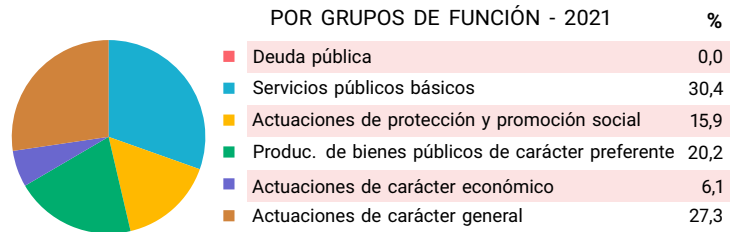
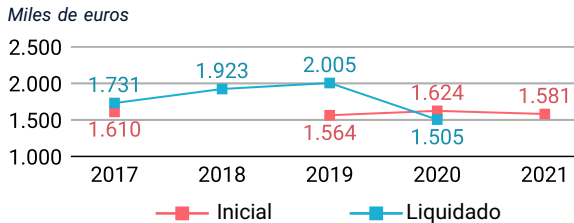


| | |
|------------------|------|
| Antes de 1950 | 31,9 |
| 1950 - 1959 | 2,5 |
| 1960 - 1969 | 5,9 |
| 1970 - 1979 | 24,4 |
| 1980 - 1989 | 6,4 |
| 1990 - 1999 | 5,0 |
| 2000 - 2009 | 13,4 |
| 2010 y posterior | 2,0 |
| Suelo vacante | 8,5 |
| Sin definir | 0,0 |

TOTAL INMUEBLES: 2.688

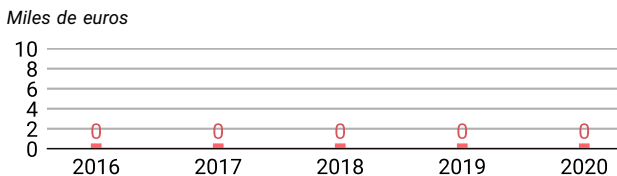
PRESUPUESTO MUNICIPAL DE GASTOS*

Datos a 31 de diciembre
*consolidado



DEUDA VIVA MUNICIPAL

Datos a 31 de diciembre



OFERTA TURÍSTICA - 2021

Datos a 31 de diciembre

| Establecimientos | Plazas | Establecimientos | Plazas | | |
|------------------|--------|------------------|----------------------------|---|-----|
| Hoteles | 1 | 64 | Albergues | 0 | 0 |
| Hostales | 0 | 0 | Pensiones | 0 | 0 |
| Apartamentos | 7 | 42 | Restaurantes | 6 | 208 |
| Campings | 0 | 0 | Agencias de viaje | 1 | - |
| Casas rurales | 8 | 89 | Empresas de turismo activo | 1 | - |

VEHÍCULOS POR TIPO Y CARBURANTE - 2021

Datos a 31 de diciembre

| | Total | Diésel | Gasolina | Electr. | Resto |
|------------------------|--------------|------------|------------|----------|-----------|
| Total | 1.432 | 875 | 532 | 0 | 25 |
| Turismos | 816 | 560 | 253 | 0 | 3 |
| Motocicletas | 108 | 0 | 108 | 0 | 0 |
| Furgonetas y camiones | 291 | 268 | 23 | 0 | 0 |
| Autobuses | 0 | 0 | 0 | 0 | 0 |
| Tractores industriales | 23 | 23 | 0 | 0 | 0 |
| Ciclomotores | 141 | 2 | 139 | 0 | 0 |
| Otros | 53 | 22 | 9 | 0 | 22 |

EMPRESAS ACTIVAS - 2021*

Datos del DIRCE a 1 de enero
*excepto sector primario

| POR SECTORES DE ACTIVIDAD | | DESGLOSE SECTOR SERVICIOS | |
|---------------------------|-----|---|----|
| Industria | 9 | Comercio, transporte y hostelería | 40 |
| Construcción | 22 | Información y comunicaciones | - |
| Servicios | 70 | Actividades financieras y de seguros | - |
| Total | 101 | Actividades inmobiliarias | - |
| | | Actividades profesionales y técnicas | - |
| | | Educación, sanidad y servicios sociales | - |
| | | Otros servicios personales | - |

SUPERFICIES DE CULTIVO - 2020*

Datos a 31 de diciembre
*estimaciones municipales



ELECCIONES MUNICIPALES - 2019

