



Código INE	12008
Provincia	Castellón
Comarca	El Alto Palancia

Distancia a la capital de provincia (Km)	64
Superficie (Km <sup>2</sup> )	20,33
Densidad de población (hab/Km <sup>2</sup> ) - 2021	11,80
Altitud (m)	483

Municipio costero	No
-------------------	----

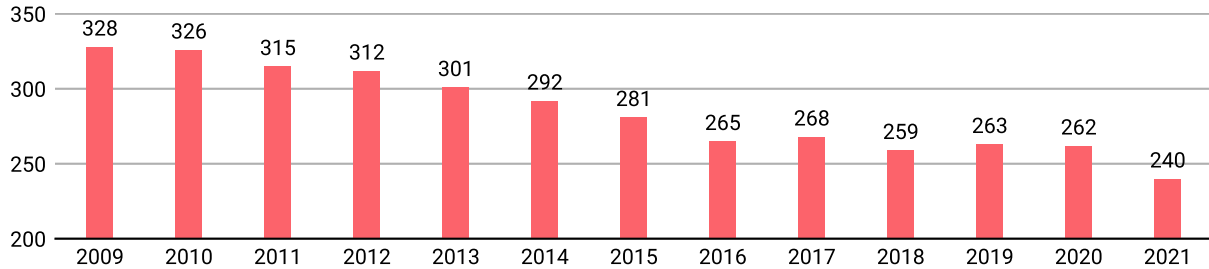
### Reparto de la población en el territorio

	Unidades	Hombres	Mujeres	Total
Núcleos	1	135	104	239
Diseminados	1	1	0	1
<b>Total población</b>		<b>136</b>	<b>104</b>	<b>240</b>

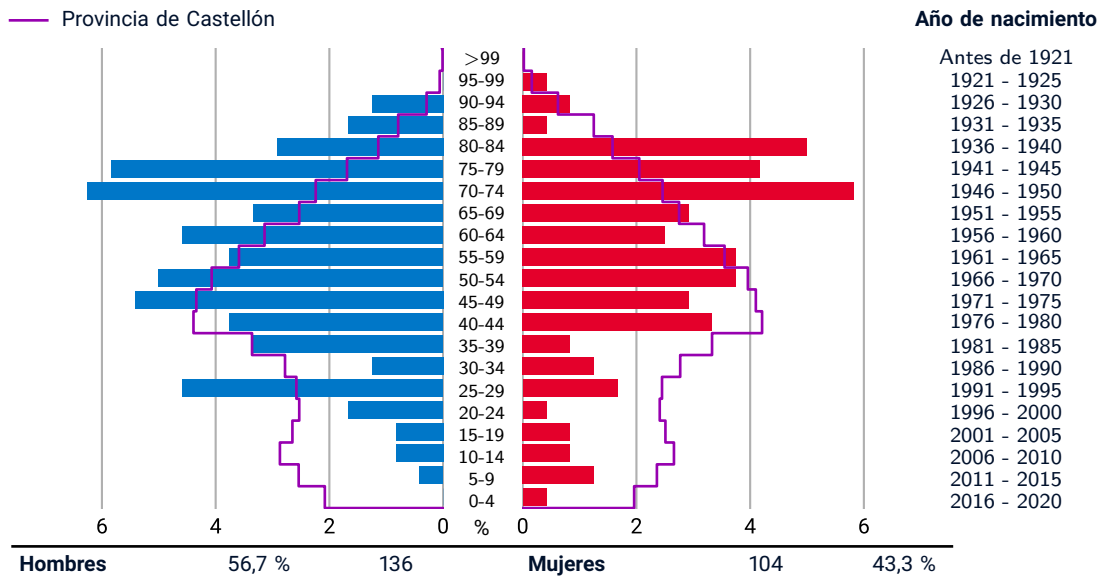
Datos a 1 de enero de 2021

## EVOLUCIÓN DE LA POBLACIÓN

Datos a 1 de enero



## POBLACIÓN A 1 DE ENERO DE 2021 POR SEXO Y EDAD



# ALGIMIA DE ALMONACID

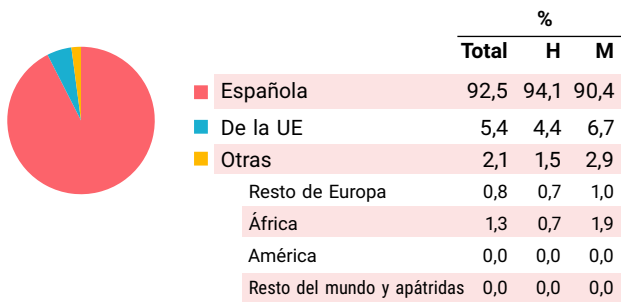
## FICHA MUNICIPAL EDICIÓN 2022

### INDICADORES DEMOGRÁFICOS - 2021

Índice		Municipio	Provincia	Comunitat Valenciana
Dependencia	$(\text{Pob. } <16 + \text{Pob. } >64) / (\text{Pob. de 16 a 64}) \times 100$	81,8 %	54,2 %	53,8 %
Dependencia población <16 años	$(\text{Pob. } <16) / (\text{Pob. de 16 a 64}) \times 100$	7,6 %	23,9 %	23,5 %
Dependencia población >64 años	$(\text{Pob. } >64) / (\text{Pob. de 16 a 64}) \times 100$	74,2 %	30,3 %	30,3 %
Envejecimiento	$(\text{Pob. } >64) / (\text{Pob. } <16) \times 100$	980,0 %	126,6 %	128,9 %
Longevidad	$(\text{Pob. } >74) / (\text{Pob. } >64) \times 100$	55,1 %	49,2 %	48,1 %
Maternidad	$(\text{Pob. de 0 a 4}) / (\text{Mujeres de 15 a 49}) \times 100$	3,7 %	18,5 %	17,9 %
Tendencia	$(\text{Pob. de 0 a 4}) / (\text{Pob. de 5 a 9}) \times 100$	25,0 %	82,2 %	81,4 %
Renovación de la población activa	$(\text{Pob. de 20 a 29}) / (\text{Pob. de 55 a 64}) \times 100$	57,1 %	74,0 %	74,9 %

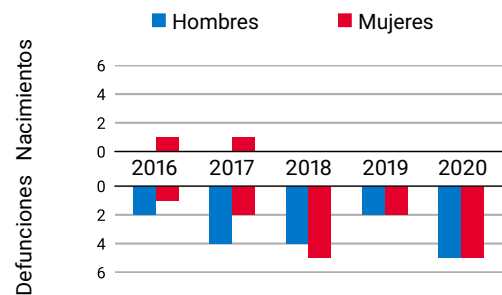
### POBLACIÓN POR NACIONALIDAD Y SEXO - 2021

Datos a 1 de enero



### MOVIMIENTO NATURAL DE LA POBLACIÓN

Datos a 31 de diciembre

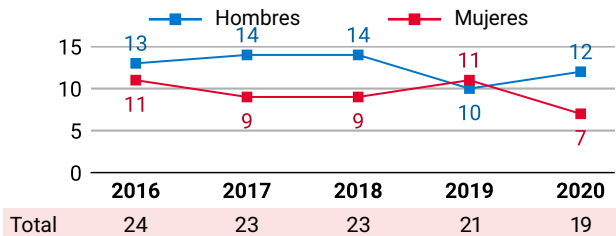


	2016	2017	2018	2019	2020
Nacimientos	1	1	0	0	0
Defunciones	3	6	9	4	10
Crecimiento Veg.	-2	-5	-9	-4	-10

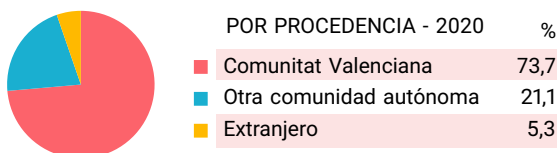
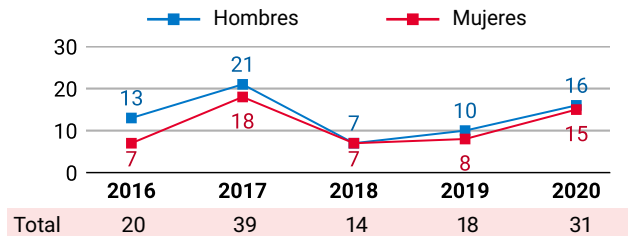
### VARIACIONES RESIDENCIALES

Datos a 1 de enero

#### INMIGRACIONES POR SEXO



#### EMIGRACIONES POR SEXO

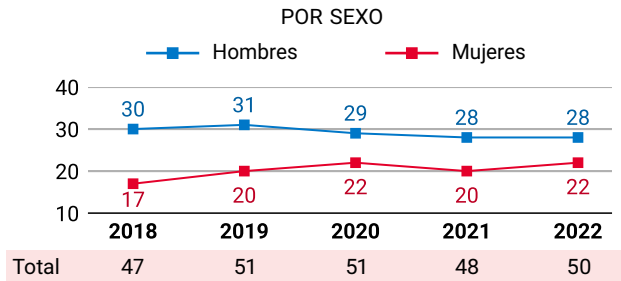


# ALGIMIA DE ALMONACID

## FICHA MUNICIPAL EDICIÓN 2022

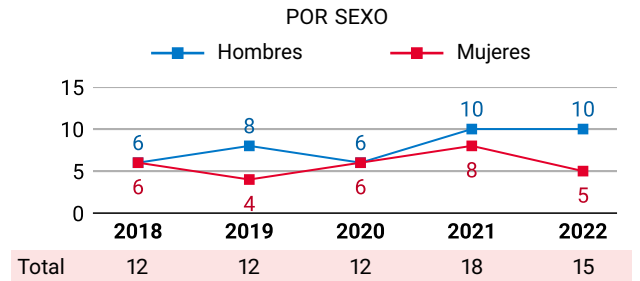
### PERSONAS AFILIADAS A LA SS

Datos a 31 de marzo



### PARO REGISTRADO

Datos a 31 de marzo



### PENSIONES CONTRIBUTIVAS DE LA SS - 2019

Datos a 31 de diciembre

PENSIONISTAS E IMPORTE MENSUAL MEDIO (€)

	Clase de pensión			
	Total	Jubilación	Viudedad	Otras*
<b>Pensionistas</b>	<b>109</b>	<b>80</b>	<b>16</b>	<b>13</b>
- Hombres	65	55	-	9
- Mujeres	44	25	15	-
<b>Importe</b>	<b>821</b>	<b>868</b>	<b>655</b>	<b>734</b>
- Hombres	921	950	-	776
- Mujeres	672	688	654	-

\* incluye pensiones de incapacidad permanente, orfandad y en favor de familiares

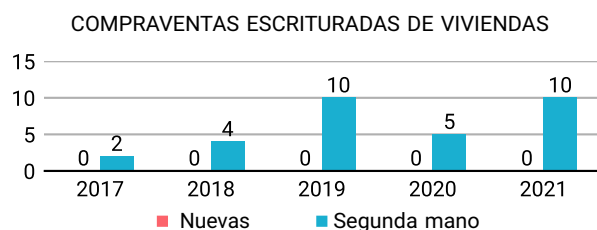
### EMPRESAS INSCRITAS EN LA SS

Datos a 31 de marzo

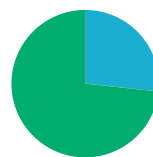
Por secreto estadístico no se publican datos por sectores de actividad para este municipio

### TRANSACCIONES INMOBILIARIAS

Datos a 31 de diciembre



POR SECTOR DE ACTIVIDAD - 2022 %



Agricultura	0,0
Industria	26,7
Construcción	0,0
Servicios	73,3
Sin actividad económica	0,0

### IRPF\*

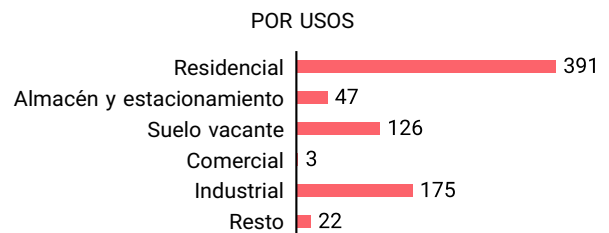
Datos a 31 de diciembre

\*Impuestos sobre la Renta de las Personas Físicas

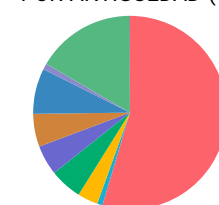
No se publican datos para municipios de menos de 1.000 habitantes

### INMUEBLES URBANOS - 2020

Datos a 31 de diciembre



POR ANTIGÜEDAD (%)



Antes de 1950	54,6
1950 - 1959	0,9
1960 - 1969	3,4
1970 - 1979	5,4
1980 - 1989	5,0
1990 - 1999	5,5
2000 - 2009	7,6
2010 y posterior	1,0
Suelo vacante	16,5
Sin definir	0,1

TOTAL INMUEBLES: 764

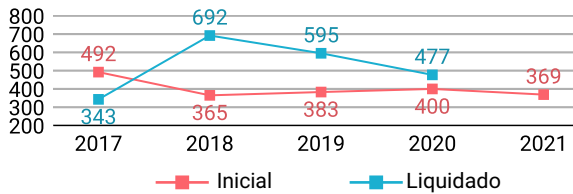
# ALGIMIA DE ALMONACID

## FICHA MUNICIPAL EDICIÓN 2022

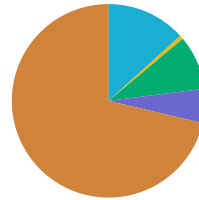
### PRESUPUESTO MUNICIPAL DE GASTOS\*

Datos a 31 de diciembre  
\*consolidado

Miles de euros



POR GRUPOS DE FUNCIÓN - 2021

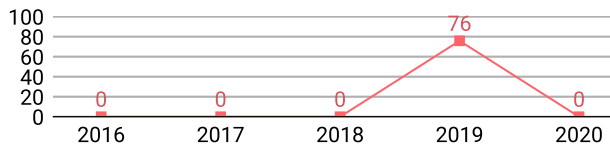


Grupo de Función	%
Deuda pública	0,0
Servicios públicos básicos	13,3
Actuaciones de protección y promoción social	0,6
Produc. de bienes públicos de carácter preferente	9,1
Actuaciones de carácter económico	5,7
Actuaciones de carácter general	71,3

### DEUDA VIVA MUNICIPAL

Datos a 31 de diciembre

Miles de euros



### OFERTA TURÍSTICA - 2021

Datos a 31 de diciembre

Establecimientos	Plazas	Establecimientos	Plazas
Hoteles	0	Albergues	0
Hostales	0	Pensiones	0
Apartamentos	7	Restaurantes	0
Campings	0	Agencias de viaje	-
Casas rurales	1	Empresas de turismo activo	-

### VEHÍCULOS POR TIPO Y CARBURANTE - 2021

Datos a 31 de diciembre

	Total	Diésel	Gasolina	Electr.	Resto
<b>Total</b>	<b>277</b>	<b>172</b>	<b>104</b>	<b>0</b>	<b>1</b>
Turismos	141	96	45	0	0
Motocicletas	26	0	26	0	0
Furgonetas y camiones	75	71	4	0	0
Autobuses	0	0	0	0	0
Tractores industriales	1	1	0	0	0
Ciclomotores	26	1	25	0	0
Otros	8	3	4	0	1

### EMPRESAS ACTIVAS - 2021\*

Datos del DIRCE a 1 de enero  
\*excepto sector primario

POR SECTORES DE ACTIVIDAD		DESGLOSE SECTOR SERVICIOS	
Industria	-	Comercio, transporte y hostelería	-
Construcción	-	Información y comunicaciones	-
Servicios	-	Actividades financieras y de seguros	-
Total	16	Actividades inmobiliarias	-
		Actividades profesionales y técnicas	-
		Educación, sanidad y servicios sociales	-
		Otros servicios personales	-

### SUPERFICIES DE CULTIVO - 2020\*

Datos a 31 de diciembre  
\*estimaciones municipales



### ELECCIONES MUNICIPALES - 2019

Candidaturas	% Votos	Concejalías
PSOE	46,04	3
PP	53,96	4
Compromís	0,00	0
C's	0,00	0
Podem-EUPV	0,00	0
VOX	0,00	0
EUPV	0,00	0
Otros	0,00	0